

**МУНИЦИПАЛИТЕТ**  
**города Ярославля**  
**седьмого созыва**  
**Р Е Ш Е Н И Е**

12.03.2020

№ 345

О внесении изменений в Схему размещения нестационарных торговых объектов на территории города Ярославля

Принято муниципалитетом города Ярославля 04.03.2020

В соответствии с Федеральными законами от 06.10.2003 № 131-ФЗ «Об общих принципах организации местного самоуправления в Российской Федерации», от 28.12.2009 № 381-ФЗ «Об основах государственного регулирования торговой деятельности в Российской Федерации», приказом департамента агропромышленного комплекса и потребительского рынка Ярославской области от 24.12.2010 № 166 «Об утверждении Порядка разработки и утверждения схемы размещения нестационарных торговых объектов», Уставом города Ярославля

**МУНИЦИПАЛИТЕТ РЕШИЛ:**

1. Внести в Схему размещения нестационарных торговых объектов на территории города Ярославля, утвержденную решением муниципалитета города Ярославля от 19.11.2015 № 612 (в редакции решений муниципалитета города Ярославля от 17.12.2015 № 635, от 04.02.2016 № 644, от 14.04.2016 № 677, от 30.05.2016 № 706, от 07.07.2016 № 721, от 08.12.2016 № 773, от 27.03.2017 № 814, от 04.05.2017 № 841, от 23.05.2017 № 849, от 20.06.2017 № 868, от 17.07.2017 № 880, от 26.07.2017 № 891, от 13.09.2017 № 907, от 08.11.2017 № 26, от 19.12.2017 № 48, от 02.04.2018 № 90, от 10.07.2018 № 141, от 21.12.2018 № 195, от 22.02.2019 № 224, от 16.04.2019 № 246, от 17.07.2019 № 284, от 03.10.2019 № 293), следующие изменения:

1) в разделе 2 «Киоски, павильоны»:

- пункты 125, 129 позиции «Дзержинский район» признать утратившими силу;

- в позиции «Заволжский район»:

дополнить пунктом 7<sup>3</sup> следующего содержания:

«7 <sup>3</sup> .	Авиаторов просп., у д. 86 (место размещения 3)	17 кв.м	киоск	1	специализированный	СМиСП	8 лет	»
-------------------	--	---------	-------	---	--------------------	-------	-------	---

пункты 25, 26, 107 признать утратившими силу;  
- пункты 23<sup>1</sup>, 29, 43 позиции «Кировский район» признать утратившими силу;  
- пункты 14, 77, 85 позиции «Красноперекопский район» признать утратившими силу;  
- пункты 12, 22, 33, 41, 46<sup>1</sup>, 55 позиции «Ленинский район» признать утратившими силу;  
- в позиции «Фрунзенский район»:  
в пункте 37<sup>1</sup> после слов «Костромское шоссе, у д. 2» дополнить словами «(место размещения 1)»;

дополнить пунктом 37<sup>2</sup> следующего содержания:

«37 <sup>2</sup> .	Костромское шоссе, у д. 2 (место размещения 2)	20 кв.м	киоск/ павильон	1	специализированный	СМиСП	8 лет	»
--------------------	--	---------	--------------------	---	--------------------	-------	-------	---

пункт 41 признать утратившим силу;  
дополнить пунктом 67<sup>7</sup> следующего содержания:

«67 <sup>7</sup> .	Пирогова ул., у д. 41а	45 кв.м	павильон	1	специализированный	СМиСП	8 лет	»
--------------------	------------------------	---------	----------	---	--------------------	-------	-------	---

2) позицию «Фрунзенский район» раздела 3 «Киоски, павильоны около остановочных пунктов» дополнить пунктом 20<sup>1</sup> следующего содержания:

«20 <sup>1</sup> .	Фрунзе просп., у д. 51	21 кв.м	павильон	1	специализированный	СМиСП	8 лет	»
--------------------	------------------------	---------	----------	---	--------------------	-------	-------	---

3) в приложении «Графическое изображение мест размещения нестационарных торговых объектов (киосков, павильонов)»:

дополнить графическими изображениями мест размещения нестационарных торговых объектов согласно пункту 7<sup>3</sup> позиции «Заволжский район», пунктам 37<sup>2</sup>, 67<sup>7</sup> позиции «Фрунзенский район» раздела 2 Схемы размещения нестационарных торговых объектов на территории города Ярославля (приложение 1);

графическое изображение места размещения нестационарного торгового объекта согласно пункту 37<sup>1</sup> позиции «Фрунзенский район» раздела 2 Схемы размещения нестационарных торговых объектов на территории города Ярославля после слов «Костромское шоссе, у д. 2» дополнить словами «(место размещения 1)»;

графические изображения мест размещения нестационарных торговых объектов согласно пункту 131<sup>1</sup> позиции «Дзержинский район», пункту 44 позиции «Заволжский район» раздела 2 Схемы размещения нестационарных торговых объектов на территории города Ярославля изложить в новой редакции (приложение 2);

графические изображения мест размещения нестационарных торговых объектов согласно пунктам 125, 129 позиции «Дзержинский район», пунктам 25, 26, 107 позиции «Заволжский район», пунктам 23<sup>1</sup>, 29, 43 позиции «Кировский район», пунктам 14, 77, 85 позиции «Красноперекопский район», пунктам 12, 22, 33, 41, 46<sup>1</sup>, 55 позиции «Ленинский район», пункту 41 позиции «Фрунзенский район» раздела 2 Схемы размещения

нестационарных торговых объектов на территории города Ярославля признать утратившими силу;

раздел «Графические изображения мест размещения нестационарных торговых объектов (киосков, павильонов) около остановочных пунктов» дополнить графическим изображением места размещения нестационарного торгового объекта согласно пункту 20<sup>1</sup> позиции «Фрунзенский район» раздела 3 Схемы размещения нестационарных торговых объектов на территории города Ярославля (приложение 3).

2. Контроль за исполнением решения возложить на постоянную комиссию муниципалитета по экономике и развитию города.

3. Решение вступает в силу со дня, следующего за днем его официального опубликования.

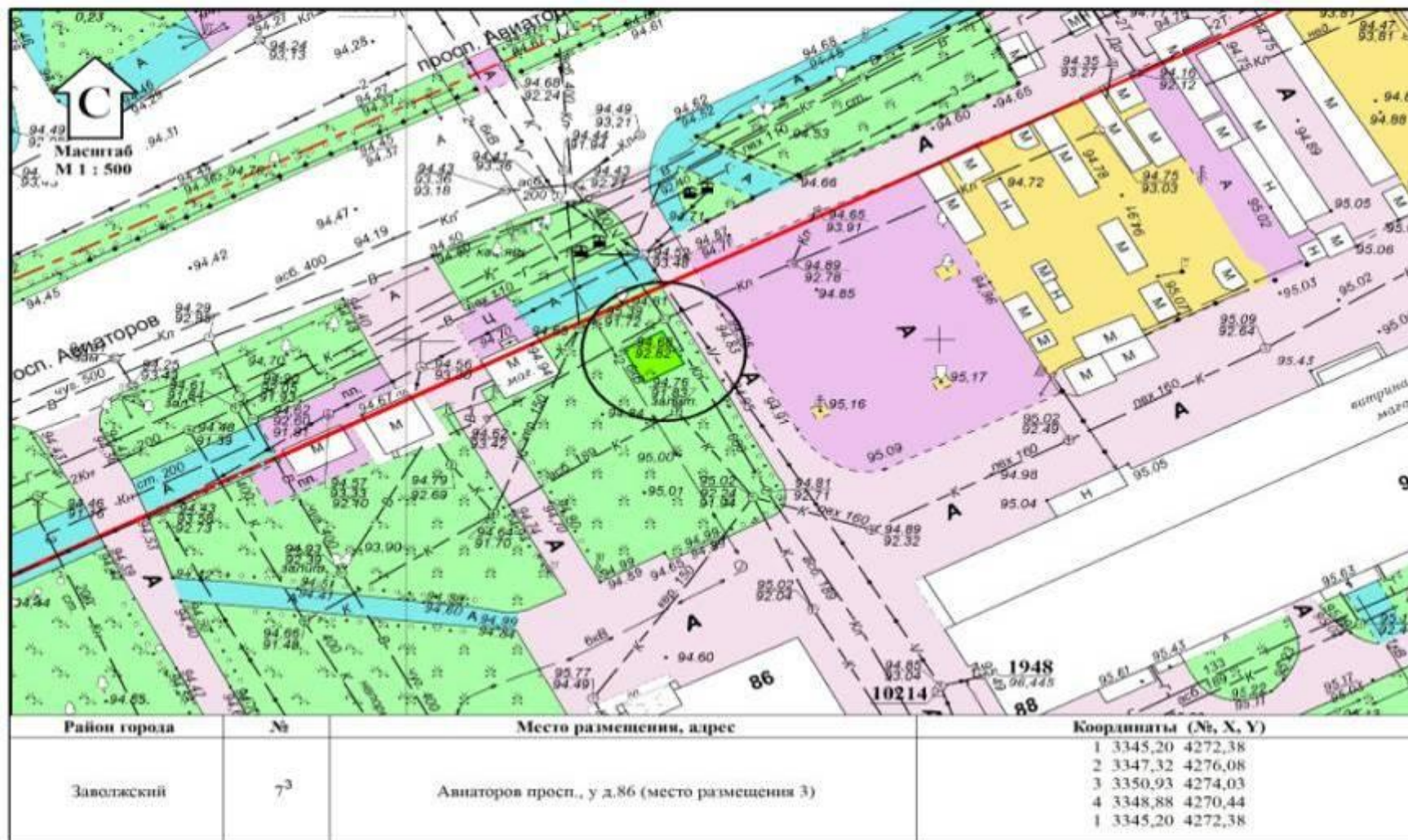
Мэр города Ярославля

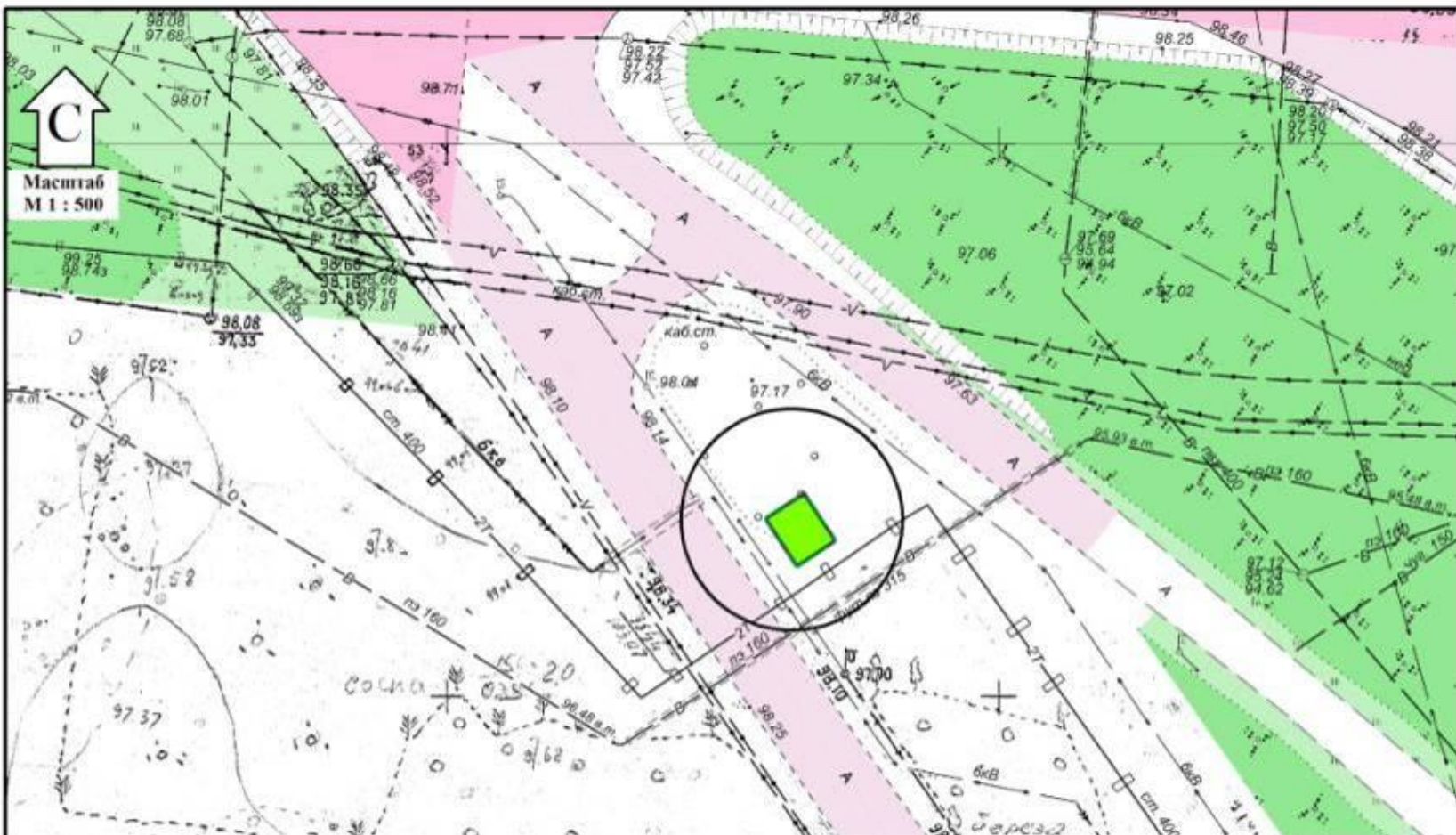
В.М. Волков

Председатель муниципалитета  
города Ярославля

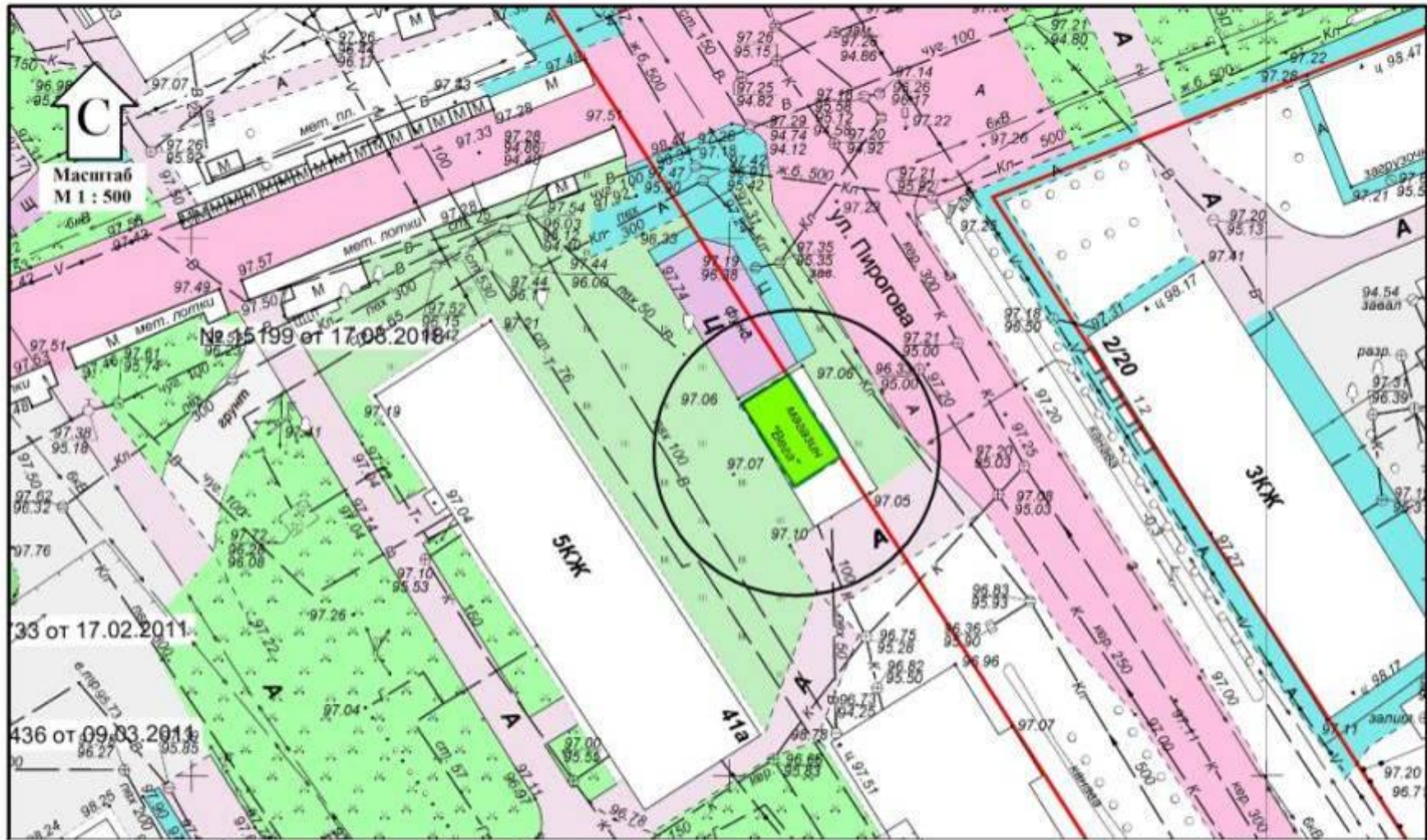
А.Е. Ефремов

Приложение 1  
к решению муниципалитета  
от 12.03.2020 № 345



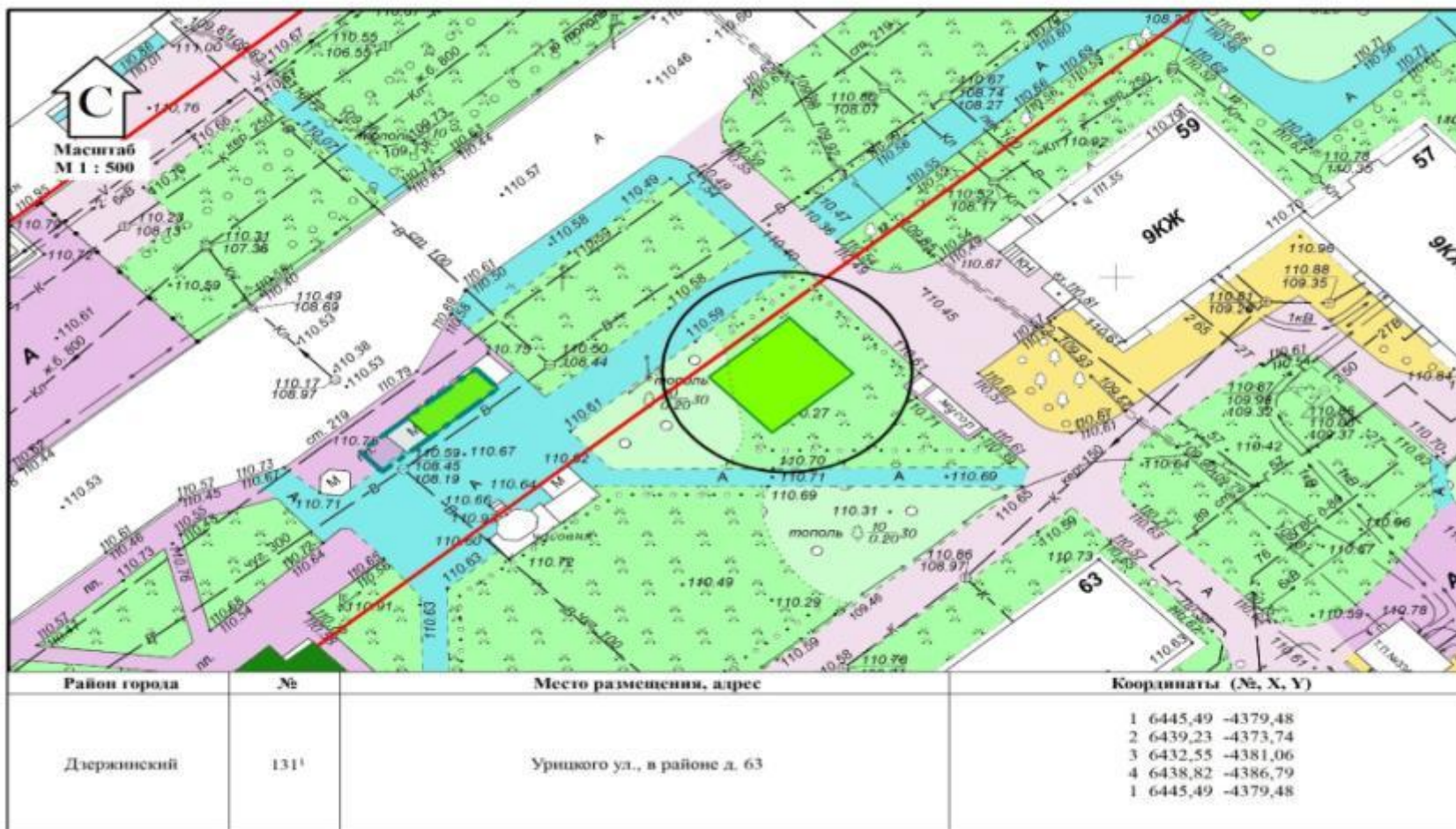


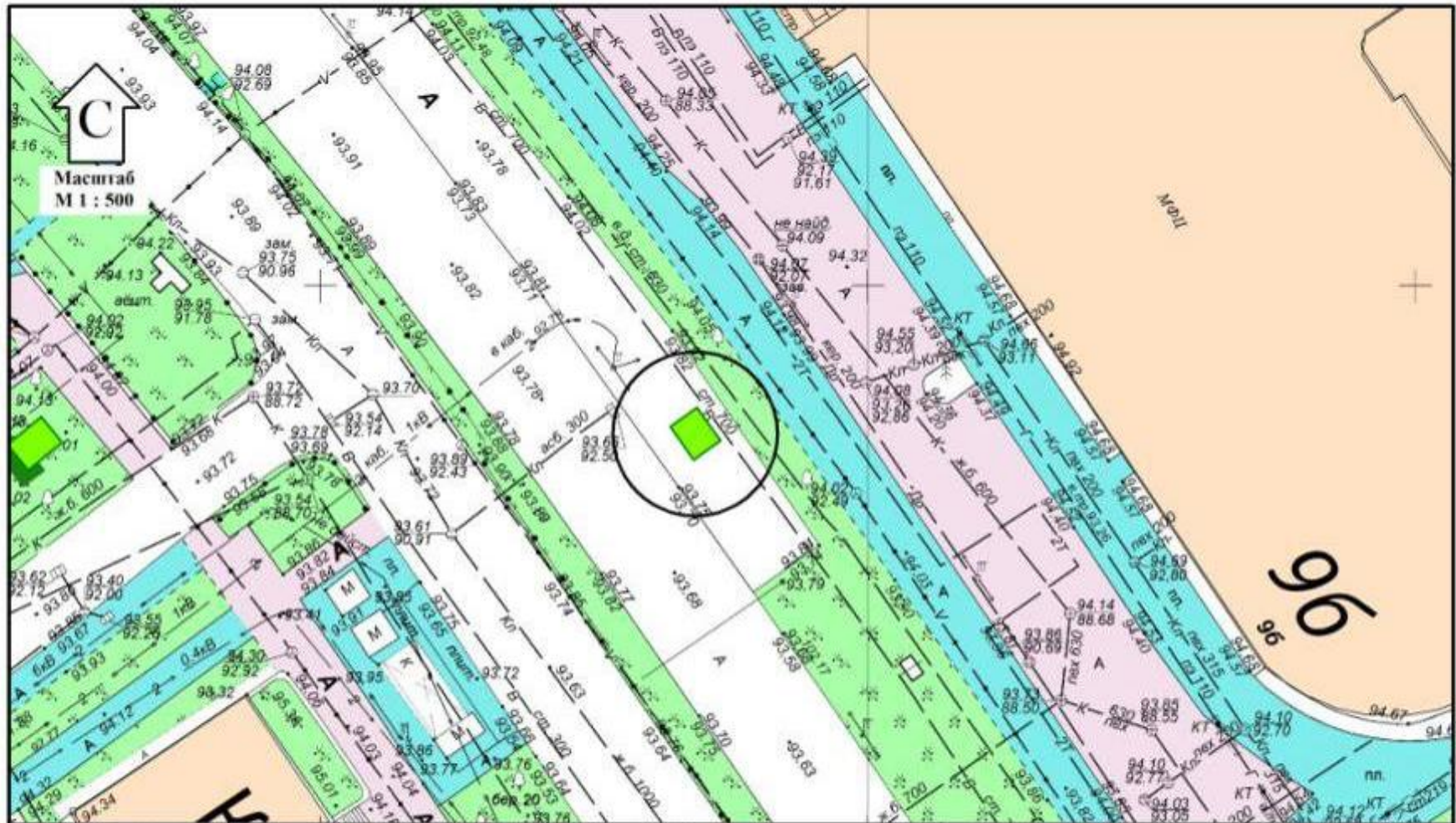
Район города	№	Место размещения, адрес	Координаты (№, X, Y)
Фрунзенский	37 <sup>2</sup>	Костромское шоссе, у д.2 (место размещения 2)	1 -9038,10 4681,70 2 -9035,89 4685,03 3 -9031,73 4682,27 4 -9033,94 4678,93 5 -9038,10 4681,70



Район города	№	Место размещения, адрес	Координаты (№, X, Y)
Фрунзенский	67 <sup>7</sup>	Пирогова ул., у д.41а	1 -8123,04 3956,08
			2 -8120,33 3960,28
			3 -8112,76 3955,41
			4 -8115,47 3951,21
			1 -8123,04 3956,08

Приложение 2  
к решению муниципалитета  
от 12.03.2020 № 345





Район города	№	Место размещения, адрес	Координаты (№, X, Y)	
			№	X Y
Заволжский	44	Машинистов пр-п., в районе д.9 (место размещения 2)	1	3088,85 4734,41
			2	3085,84 4736,56
			3	3084,10 4734,11
			4	3087,12 4731,97
			1	3088,85 4734,41



Приложение 3  
к решению муниципалитета  
от 12.03.2020 № 345

