

МЭРИЯ ГОРОДА ЯРОСЛАВЛЯ

ПОСТАНОВЛЕНИЕ

19.08.2022

№ 753

Об установлении публичных сервитутов
в отношении земельных участков

В соответствии со статьей 23 Земельного кодекса Российской Федерации, Федеральными законами от 31.03.1999 № 69-ФЗ «О газоснабжении в Российской Федерации», от 06.10.2003 № 131-ФЗ «Об общих принципах организации местного самоуправления в Российской Федерации», решением муниципалитета города Ярославля от 17.09.2009 № 201 «Об утверждении Правил землепользования и застройки города Ярославля», на основании решения комиссии по подготовке проекта правил землепользования и застройки города Ярославля (протокол от 05.08.2022 № 6), в целях обеспечения интересов городского самоуправления и жителей города, учитывая нахождение на земельных участках объектов газоснабжения и для оформления прав на них,

МЭРИЯ ГОРОДА ЯРОСЛАВЛЯ ПОСТАНОВЛЯЕТ:

1. Установить публичные сервитуты для муниципальных нужд сроком на шесть месяцев:

- в отношении части земельного участка площадью 13 кв. м, расположенной на земельном участке площадью 7943 кв. м с кадастровым номером 76:23:010201:512, с описанием местоположения: Российская Федерация, Ярославская область, городской округ город Ярославль, город Ярославль, находящемся в частной собственности;

- в отношении части земельного участка площадью 21 кв. м, расположенной на земельном участке площадью 9489 кв. м с кадастровым номером 76:23:010219:1159, с описанием местоположения: Российская Федерация, Ярославская область, городской округ город Ярославль, город Ярославль, находящемся в частной собственности;

- в отношении части земельного участка площадью 19 кв. м, расположенной на земельном участке площадью 8156 кв. м с кадастровым номером 76:23:010219:1160, с описанием местоположения: Российская Федерация, Ярославская область, городской округ город Ярославль, город Ярославль, находящемся в частной собственности;

- в отношении части земельного участка площадью 15 кв. м, расположенной на земельном участке площадью 8466 кв. м с кадастровым номером 76:23:010219:1163, с описанием местоположения: Российская Федерация, Ярославская область, городской округ город Ярославль, город Ярославль, находящемся в частной собственности;

- в отношении части земельного участка площадью 17 кв. м, расположенной на земельном участке площадью 8436 кв. м с кадастровым номером 76:23:010219:1164, с описанием местоположения: Российская Федерация, Ярославская область, городской округ город Ярославль, город Ярославль, находящемся в частной собственности;

- в отношении части земельного участка площадью 8 кв. м, расположенного на земельном участке площадью 8069 кв. м с кадастровым номером 76:23:010219:1167, с описанием местоположения: Российская Федерация, Ярославская область, городской округ город Ярославль, город Ярославль, находящемся в частной собственности;

- в отношении части земельного участка площадью 8 кв. м, расположенной на земельном участке площадью 8051 кв. м с кадастровым номером 76:23:010219:1166, с описанием местоположения: Российская Федерация, Ярославская область, городской округ город Ярославль, город Ярославль, находящемся в частной собственности;

- в отношении части земельного участка площадью 10 кв. м, расположенной на земельном участке площадью 8540 кв. м с кадастровым номером 76:23:010219:1165, с описанием местоположения: Российская Федерация, Ярославская область, городской округ город Ярославль, город Ярославль, находящемся в частной собственности;

- в отношении части земельного участка площадью 14 кв. м, расположенной на земельном участке площадью 7660 кв. м с кадастровым номером 76:23:010219:1161, с описанием местоположения: Российская Федерация, Ярославская область, городской округ город Ярославль, город Ярославль, находящемся в частной собственности;

- в отношении части земельного участка площадью 37 кв. м, расположенной на земельном участке площадью 3424 кв. м с кадастровым номером 76:23:021502:29, по адресу: Российская Федерация, Ярославская область, городской округ город Ярославль, город Ярославль, улица Клубная, земельный участок 28а, находящемся в частной собственности;

- в отношении части земельного участка площадью 28 кв. м, расположенной на земельном участке площадью 8194 кв. м с кадастровым номером 76:23:061401:4320, с описанием местоположения: Российская Федерация, Ярославская область, городской округ город Ярославль, город Ярославль, улица Пилотов, у дома 7, находящемся в частной собственности;

- в отношении части земельного участка площадью 72 кв. м, расположенной на земельном участке площадью 86 кв. м с кадастровым номером 76:23:060112:21, по адресу: Российская Федерация, Ярославская область, городской округ город Ярославль, город Ярославль, улица Кирпичная, находящемся в государственной собственности;

- в отношении части земельного участка площадью 16 кв. м, расположенной на земельном участке площадью 2398 кв. м с кадастровым номером 76:23:000000:129, с описанием местоположения: Российская Федерация, Ярославская область, городской округ город Ярославль, город Ярославль, поселок Нефтебазы, дом 162, находящемся в частной собственности;

- в отношении части земельного участка площадью 44 кв. м, расположенной на земельном участке площадью 3012 кв. м с кадастровым номером 76:23:000000:116, с описанием местоположения: Российская Федерация, Ярославская область, городской округ город Ярославль, город Ярославль, Тверицкая набережная, дом 39, находящемся в частной собственности;

- в границах согласно схемам (приложение).

2. Комитету по управлению муниципальным имуществом мэрии города Ярославля обеспечить внесение сведений о публичных сервитутах в Единый государственный реестр недвижимости.

3. Опубликовать постановление в газете «Городские новости» и разместить его на официальном портале города Ярославля в информационно-телекоммуникационной сети «Интернет».

4. Контроль за исполнением постановления возложить на комитет по управлению муниципальным имуществом мэрии города Ярославля.

5. Постановление вступает в силу со дня его официального опубликования.

Заместитель мэра города Ярославля
по вопросам социально-экономического
развития города

И.В. Мотовилов

Приложение
к постановлению мэрии
от 19.08.2022 № 753

Схема части земельного участка, расположенной на земельном участке с описанием местоположения: Российская Федерация, Ярославская область, городской округ город Ярославль, город Ярославль, в отношении которого устанавливается публичный сервитут

| | | |
|---|---------------|------------|
| Условный номер земельного участка: 76:23:010201:512/чЗУ 1 | | |
| Площадь земельного участка: 13 м ² | | |
| Обозначение характерных точек границ | Координаты, м | |
| | X | Y |
| 1 | 386614,13 | 1322049,29 |
| 2 | 386615,16 | 1322054,70 |
| 3 | 386612,83 | 1322055,14 |
| 4 | 386611,80 | 1322049,73 |
| 1 | 386614,13 | 1322049,29 |



Масштаб 1:1000


 – границы публичного сервитута.

Схема части земельного участка, расположенной на земельном участке с описанием местоположения: Российская Федерация, Ярославская область, городской округ город Ярославль, город Ярославль, в отношении которого устанавливается публичный сервитут

| Условный номер земельного участка: 76:23:010219:1159/чЗУ 1 | | |
|--|---------------|------------|
| Площадь земельного участка: 21 м ² | | |
| Обозначение характерных точек границ | Координаты, м | |
| | X | Y |
| 1 | 386659,06 | 1321890,80 |
| 2 | 386662,97 | 1321895,60 |
| 3 | 386660,39 | 1321897,70 |
| 4 | 386656,48 | 1321892,90 |
| 1 | 386659,06 | 1321890,80 |

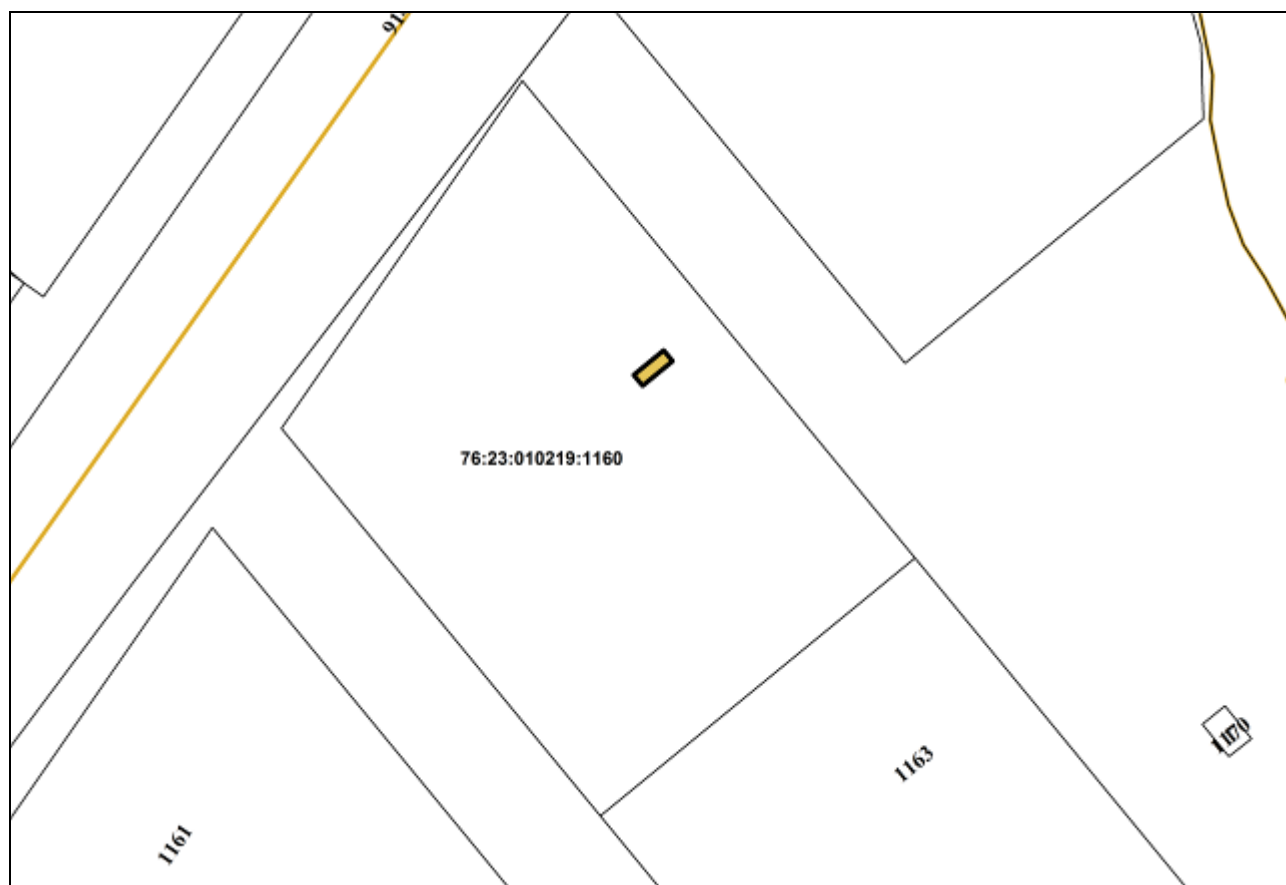


Масштаб 1:1000

 – границы публичного сервитута.

Схема части земельного участка, расположенной на земельном участке с описанием местоположения: Российская Федерация, Ярославская область, городской округ город Ярославль, город Ярославль, в отношении которого устанавливается публичный сервитут

| Условный номер земельного участка: 76:23:010219:1160/чЗУ 1 | | |
|--|---------------|------------|
| Площадь земельного участка: 19 м ² | | |
| Обозначение характерных точек границ | Координаты, м | |
| | X | Y |
| 1 | 386627,35 | 1321857,28 |
| 2 | 386632,03 | 1321862,92 |
| 3 | 386629,99 | 1321864,61 |
| 4 | 386625,33 | 1321858,95 |
| 1 | 386627,35 | 1321857,28 |



Масштаб 1:1000


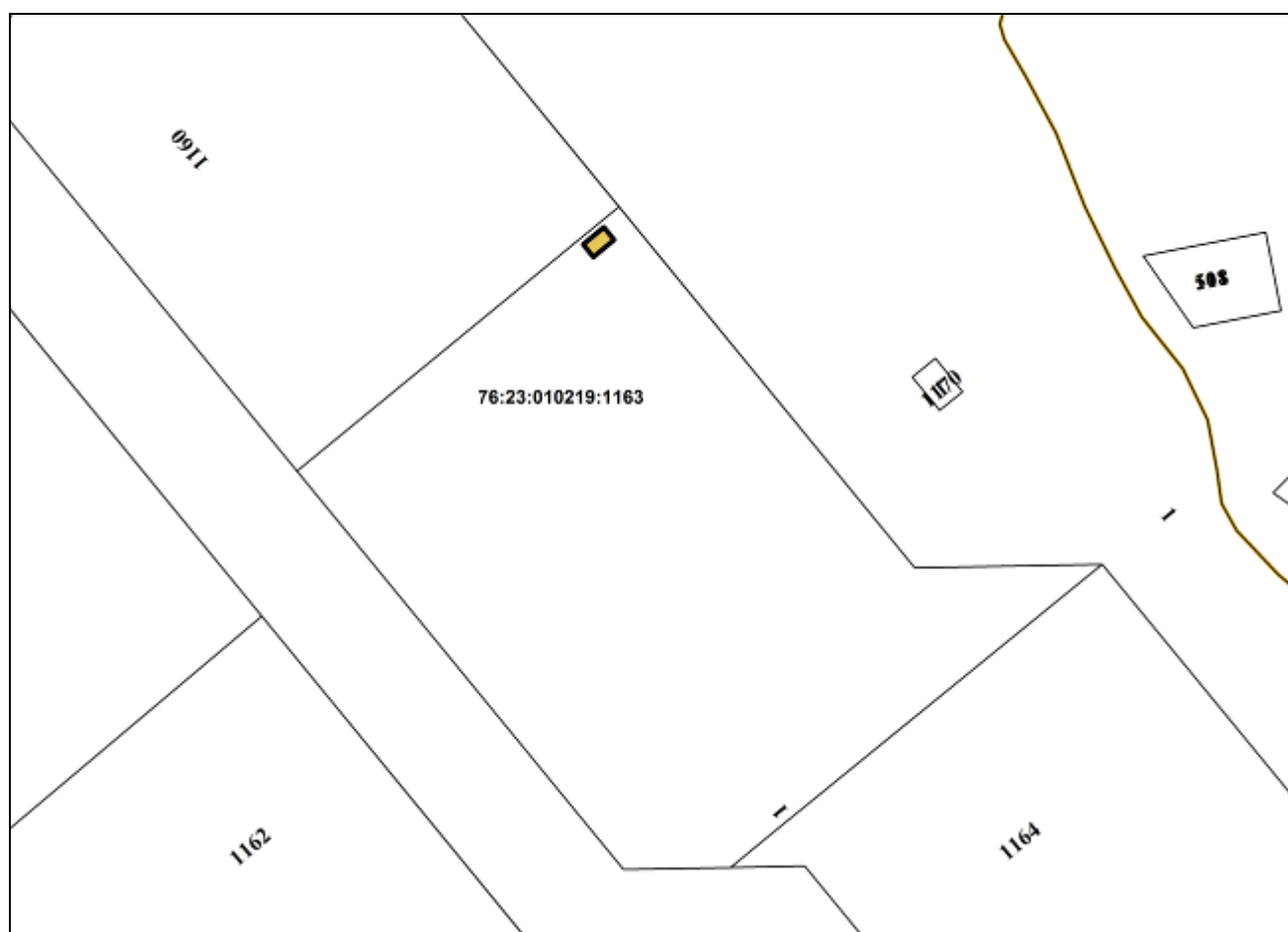
 – границы публичного сервитута.

Схема части земельного участка, расположенной на земельном участке с описанием местоположения: Российская Федерация, Ярославская область, городской округ город Ярославль, город Ярославль, в отношении которого устанавливается публичный сервитут

| Условный номер земельного участка: 76:23:010219:1163/чЗУ 1 | | |
|--|---------------|------------|
| Площадь земельного участка: 15 м ² | | |
| Обозначение характерных точек границ | Координаты, м | |
| | X | Y |
| 1 | 386588,88 | 1321907,62 |
| 2 | 386586,58 | 1321909,54 |
| 3 | 386583,40 | 1321905,71 |
| 4 | 386585,70 | 1321903,80 |
| 1 | 386588,88 | 1321907,62 |



Масштаб 1:1000

– границы публичного сервитута.

Схема части земельного участка, расположенной на земельном участке с описанием местоположения: Российская Федерация, Ярославская область, городской округ город Ярославль, город Ярославль, в отношении которого устанавливается публичный сервитут

| Условный номер земельного участка: 76:23:010219:1164/чЗУ 1 | | |
|--|---------------|------------|
| Площадь земельного участка: 17 м ² | | |
| Обозначение характерных точек границ | Координаты, м | |
| | X | Y |
| 1 | 386518,35 | 1321991,49 |
| 2 | 386521,87 | 1321995,76 |
| 3 | 386519,56 | 1321997,67 |
| 4 | 386516,04 | 1321993,40 |
| 1 | 386518,35 | 1321991,49 |



Масштаб 1:1000


 – границы публичного сервитута.

Схема части земельного участка, расположенной на земельном участке с описанием местоположения: Российская Федерация, Ярославская область, городской округ город Ярославль, город Ярославль, в отношении которого устанавливается публичный сервитут

| Условный номер земельного участка: 76:23:010219:1167/чЗУ 1 | | |
|--|---------------|------------|
| Площадь земельного участка: 8 м ² | | |
| Обозначение характерных точек границ | Координаты, м | |
| | X | Y |
| 1 | 386400,85 | 1322020,06 |
| 2 | 386403,46 | 1322023,23 |
| 3 | 386401,92 | 1322024,50 |
| 4 | 386399,31 | 1322021,33 |
| 1 | 386400,85 | 1322020,06 |

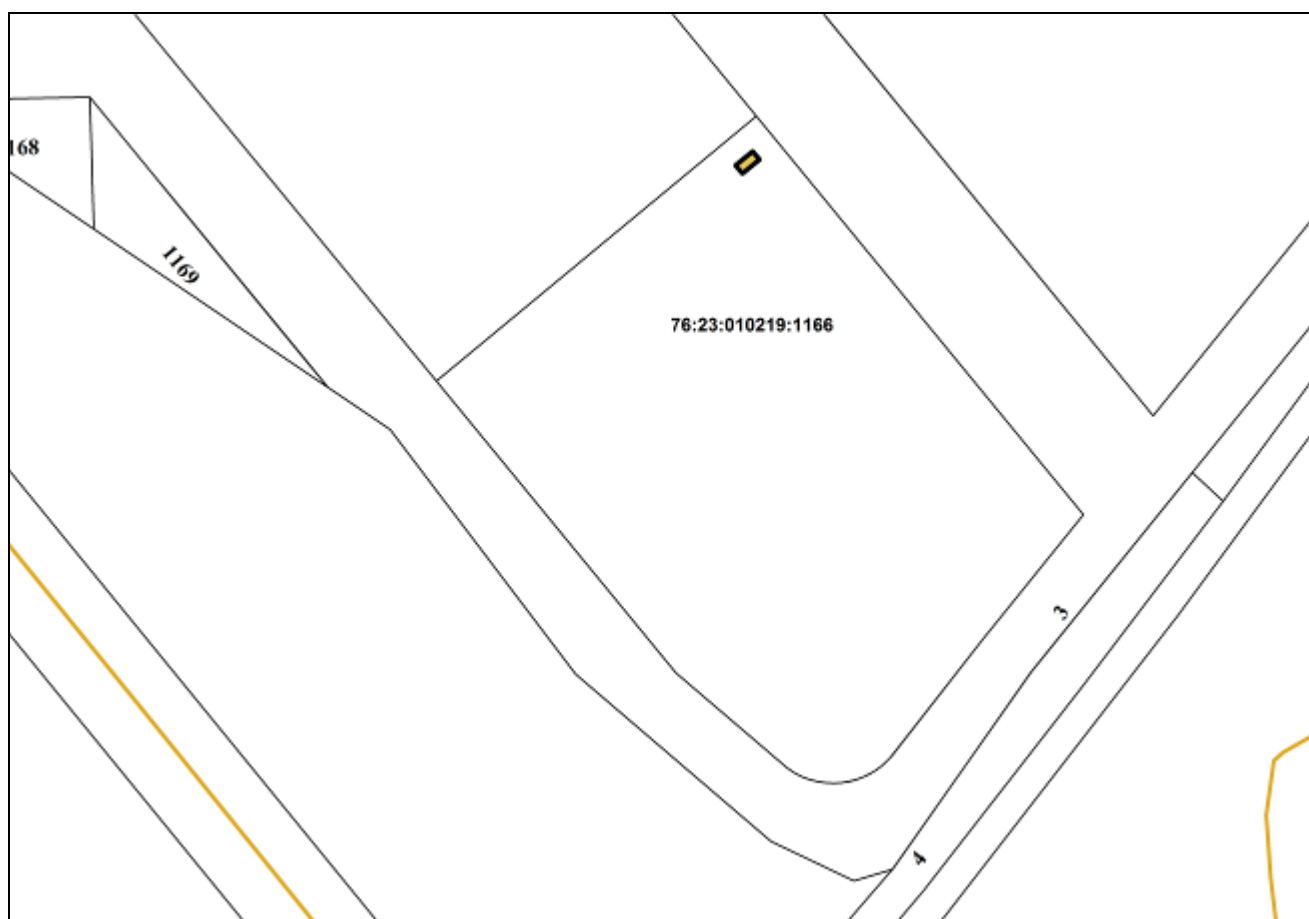


Масштаб 1:1000

 – границы публичного сервитута.

Схема части земельного участка, расположенной на земельном участке с описанием местоположения: Российская Федерация, Ярославская область, городской округ город Ярославль, город Ярославль, в отношении которого устанавливается публичный сервитут

| Условный номер земельного участка: 76:23:010219:1166/чЗУ 1 | | |
|--|---------------|------------|
| Площадь земельного участка: 8 м ² | | |
| Обозначение характерных точек границ | Координаты, м | |
| | X | Y |
| 1 | 386354,60 | 1322000,17 |
| 2 | 386357,25 | 1322003,40 |
| 3 | 386355,71 | 1322004,67 |
| 4 | 386353,05 | 1322001,42 |
| 1 | 386354,60 | 1322000,17 |

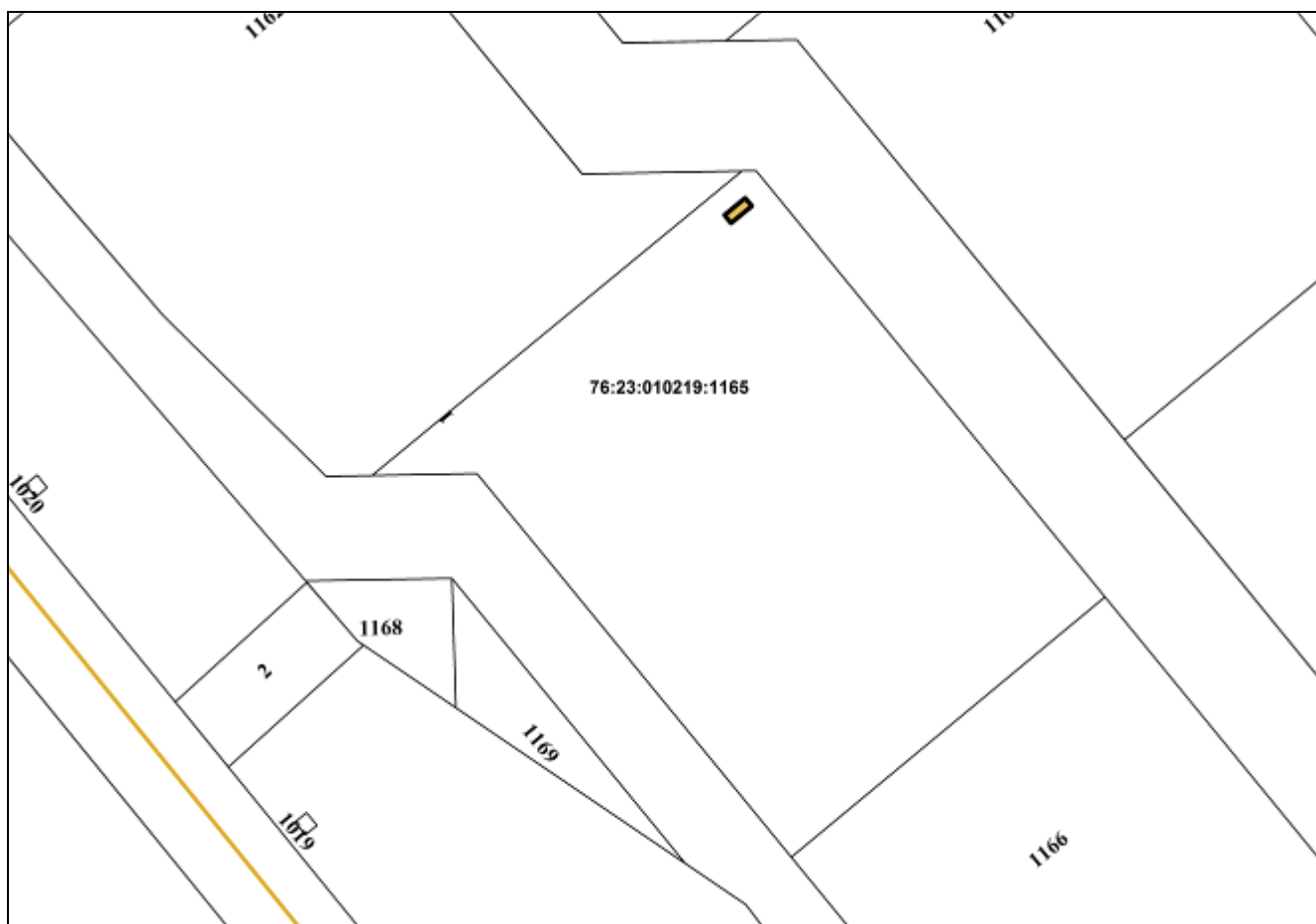


Масштаб 1:1000

 – границы публичного сервитута.

Схема части земельного участка, расположенной на земельном участке с описанием местоположения: Российская Федерация, Ярославская область, городской округ город Ярославль, город Ярославль, в отношении которого устанавливается публичный сервитут

| Условный номер земельного участка: 76:23:010219:1165/чЗУ 1 | | |
|--|---------------|------------|
| Площадь земельного участка: 10 м ² | | |
| Обозначение характерных точек границ | Координаты, м | |
| | X | Y |
| 1 | 386437,20 | 1321930,85 |
| 2 | 386440,48 | 1321934,85 |
| 3 | 386438,94 | 1321936,12 |
| 4 | 386435,66 | 1321932,12 |
| 1 | 386437,20 | 1321930,85 |



Масштаб 1:1000


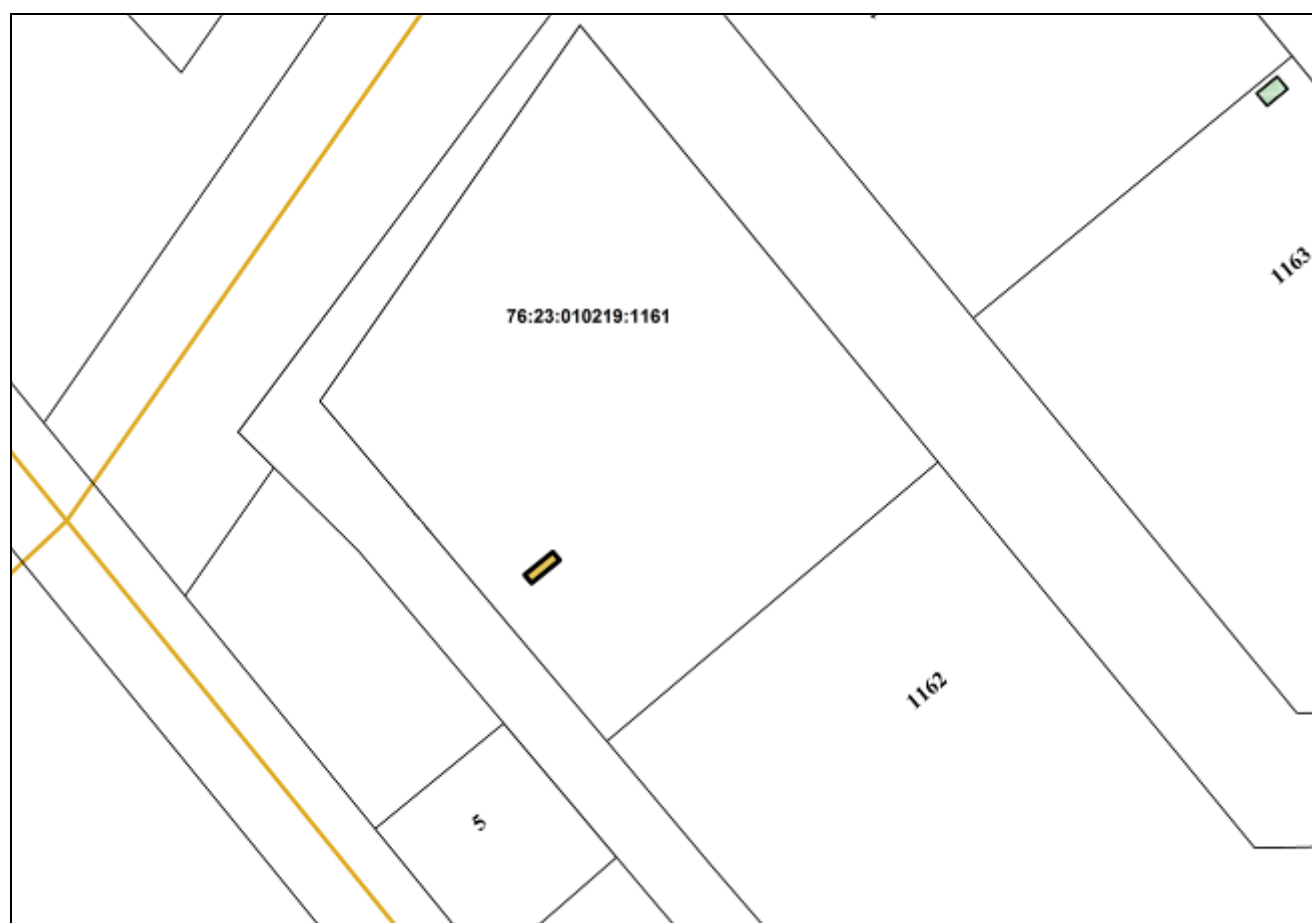
 – границы публичного сервитута.

Схема части земельного участка, расположенной на земельном участке с описанием местоположения: Российская Федерация, Ярославская область, городской округ город Ярославль, город Ярославль, в отношении которого устанавливается публичный сервитут

| Условный номер земельного участка: 76:23:010219:1161/чЗУ 1 | | |
|--|---------------|------------|
| Площадь земельного участка: 14 м ² | | |
| Обозначение характерных точек границ | Координаты, м | |
| | X | Y |
| 1 | 386496,03 | 1321767,38 |
| 2 | 386500,30 | 1321772,61 |
| 3 | 386498,75 | 1321773,90 |
| 4 | 386494,48 | 1321768,64 |
| 1 | 386496,03 | 1321767,38 |



Масштаб 1:1000

 – границы публичного сервитута.

Схема части земельного участка, расположенной на земельном участке по адресу: Российская Федерация, Ярославская область, городской округ город Ярославль, город Ярославль, улица Клубная, земельный участок 28а, в отношении которого устанавливается публичный сервитут

| Условный номер земельного участка: 76:23:021502:29/чЗУ 1 | | |
|--|---------------|------------|
| Площадь земельного участка: 37 м ² | | |
| Обозначение характерных точек границ | Координаты, м | |
| | X | Y |
| 1 | 373961,99 | 1334332,75 |
| 2 | 373962,62 | 1334340,29 |
| 3 | 373967,51 | 1334339,88 |
| 4 | 373966,88 | 1334332,34 |
| 1 | 373961,99 | 1334332,75 |



Масштаб 1:1000

 – границы публичного сервитута.

Схема части земельного участка, расположенной на земельном участке с описанием местоположения: Российская Федерация, Ярославская область, городской округ город Ярославль, город Ярославль, улица Пилотов, у дома 7, в отношении которого устанавливается публичный сервитут

| Условный номер земельного участка: 76:23:061401:4320/чЗУ 1 | | |
|--|---------------|------------|
| Площадь земельного участка: 28 м ² | | |
| Обозначение характерных точек границ | Координаты, м | |
| | X | Y |
| 1 | 372499,72 | 1330631,04 |
| 2 | 372496,03 | 1330631,72 |
| 3 | 372497,39 | 1330639,13 |
| 4 | 372501,04 | 1330638,47 |
| 1 | 372499,72 | 1330631,04 |

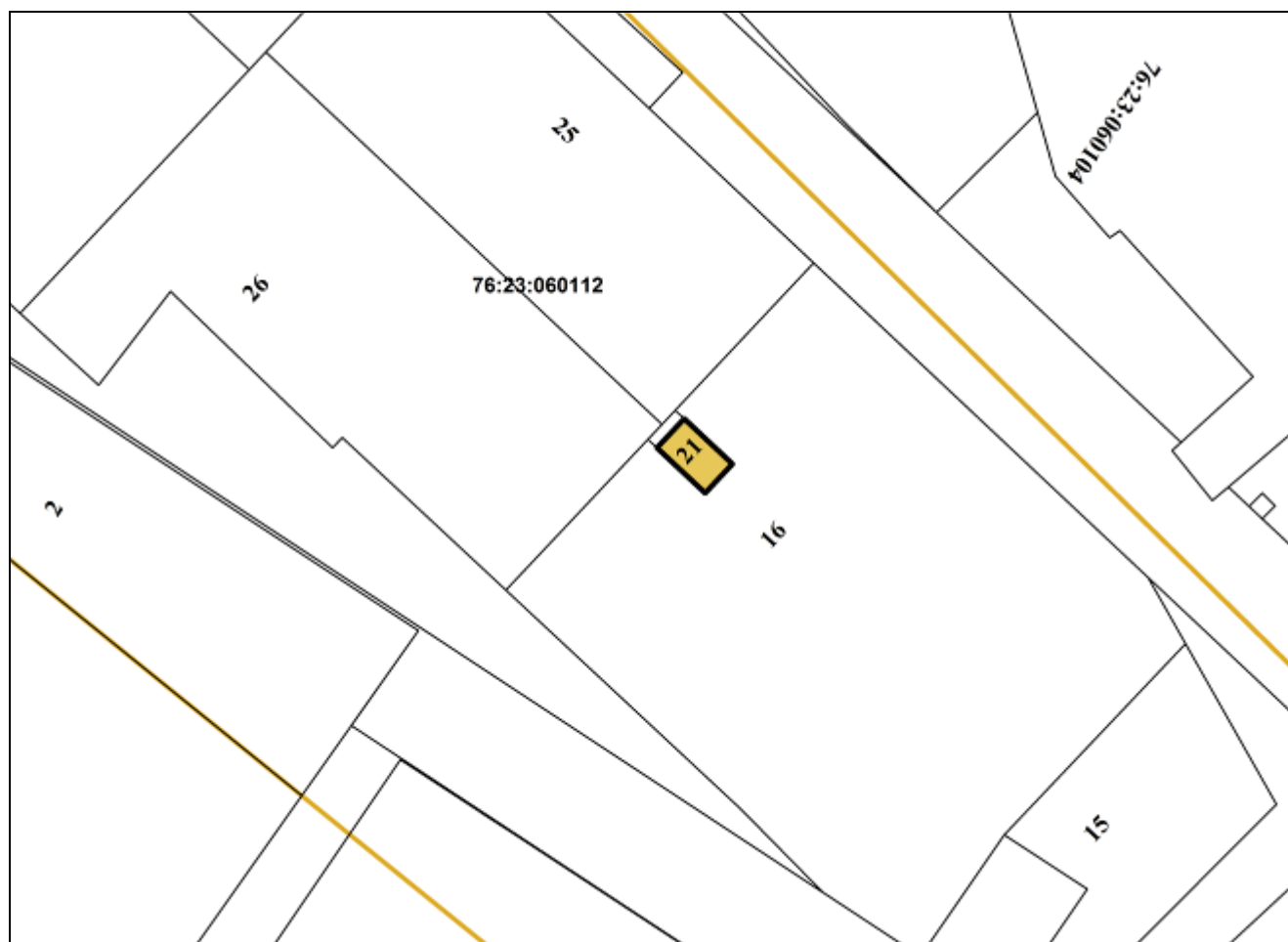


Масштаб 1:1000

 – границы публичного сервитута.

Схема части земельного участка, расположенной на земельном участке с описанием местоположения: Российская Федерация, Ярославская область, городской округ город Ярославль, город Ярославль, улица Кирпичная, в отношении которого устанавливается публичный сервитут

| Условный номер земельного участка: 76:23:060112:21/чЗУ 1 | | |
|--|---------------|------------|
| Площадь земельного участка: 72 м ² | | |
| Обозначение характерных точек границ | Координаты, м | |
| | X | Y |
| 1 | 374101,89 | 1330774,05 |
| 2 | 374106,71 | 1330778,57 |
| 3 | 374099,21 | 1330786,54 |
| 4 | 374094,40 | 1330782,02 |
| 1 | 374101,89 | 1330774,05 |



Масштаб 1:1000

 – границы публичного сервитута.

Схема части земельного участка, расположенной на земельном участке с описанием местоположения: Российская Федерация, Ярославская область, городской округ город Ярославль, город Ярославль, поселок Нефтебазы, дом 162, в отношении которого устанавливается публичный сервитут

| Условный номер земельного участка: 76:23:000000:129/чЗУ 1 | | |
|---|---------------|------------|
| Площадь земельного участка: 16 м ² | | |
| Обозначение характерных точек границ | Координаты, м | |
| | X | Y |
| 1 | 369214,07 | 1333052,81 |
| 2 | 369216,63 | 1333057,35 |
| 3 | 369213,88 | 1333058,90 |
| 4 | 369211,32 | 1333054,36 |
| 1 | 369214,07 | 1333052,81 |

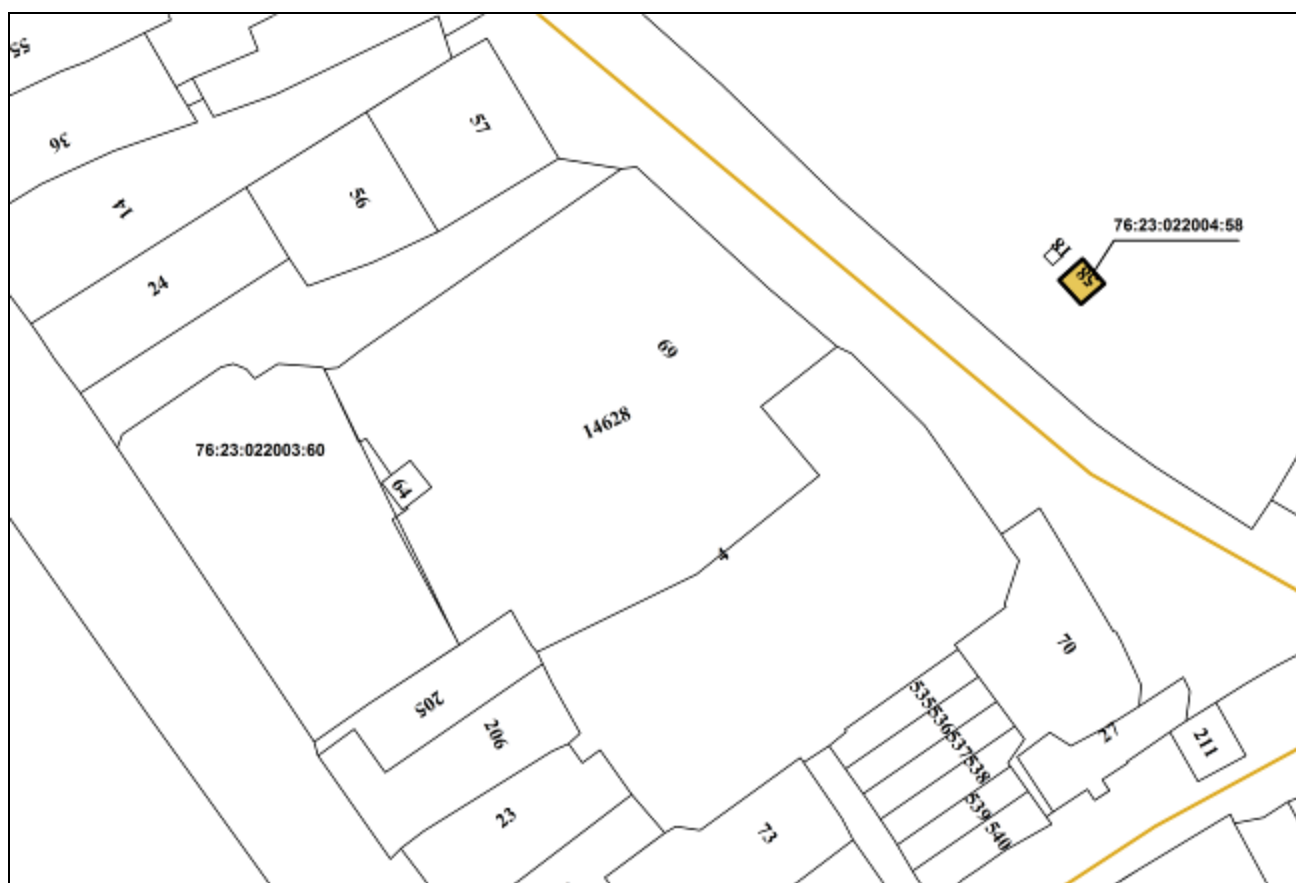


Масштаб 1:1000

 – границы публичного сервитута.

Схема части земельного участка, расположенной на земельном участке с описанием местоположения: Российская Федерация, Ярославская область, городской округ город Ярославль, город Ярославль, Тверицкая набережная, дом 39, в отношении которого устанавливается публичный сервитут

| Условный номер земельного участка: 76:23:000000:116/чЗУ 1 | | |
|---|---------------|------------|
| Площадь земельного участка: 44 м ² | | |
| Обозначение характерных точек границ | Координаты, м | |
| | X | Y |
| 1 | 376696,68 | 1331295,57 |
| 2 | 376701,07 | 1331300,45 |
| 3 | 376695,93 | 1331304,92 |
| 4 | 376691,73 | 1331300,09 |
| 1 | 376696,68 | 1331295,57 |



Масштаб 1:1000

 – границы публичного сервитута.