

# МЭРИЯ ГОРОДА ЯРОСЛАВЛЯ

## ПОСТАНОВЛЕНИЕ

10.09.2020

№ 858

О подготовке проекта межевания территории, ограниченной ул. Морозовской, Тормозным шоссе, ул. Ильинской во Фрунзенском районе города Ярославля

В соответствии с Градостроительным кодексом Российской Федерации, постановлением мэра города Ярославля от 29.03.2006 № 1028 «Об обеспечении подготовки документации по планировке территории города Ярославля», решением комиссии по подготовке проекта правил землепользования и застройки города Ярославля (протокол от 21.08.2020 № 8), учитывая предложение общества с ограниченной ответственностью «Фирма РЕМСЕРВИС СЗ» от 31.07.2020 о подготовке проекта межевания территории и безвозмездной передаче его в муниципальную собственность,

**МЭРИЯ ГОРОДА ЯРОСЛАВЛЯ ПОСТАНОВЛЯЕТ:**

1. Подготовить проект межевания территории, ограниченной ул. Морозовской, Тормозным шоссе, ул. Ильинской во Фрунзенском районе города Ярославля, границы которой отображены на схеме (приложение).

2. Установить, что предложения физических или юридических лиц о порядке, сроках подготовки и содержании проекта межевания территории, указанной в пункте 1 постановления, направляются в департамент градостроительства мэрии города Ярославля (Революционный пр-д, д. 6) в течение 20 дней со дня официального опубликования постановления.

3. Опубликовать постановление в газете «Городские новости» в течение 3 дней со дня его принятия и разместить на официальном портале города Ярославля в информационно-телекоммуникационной сети «Интернет».

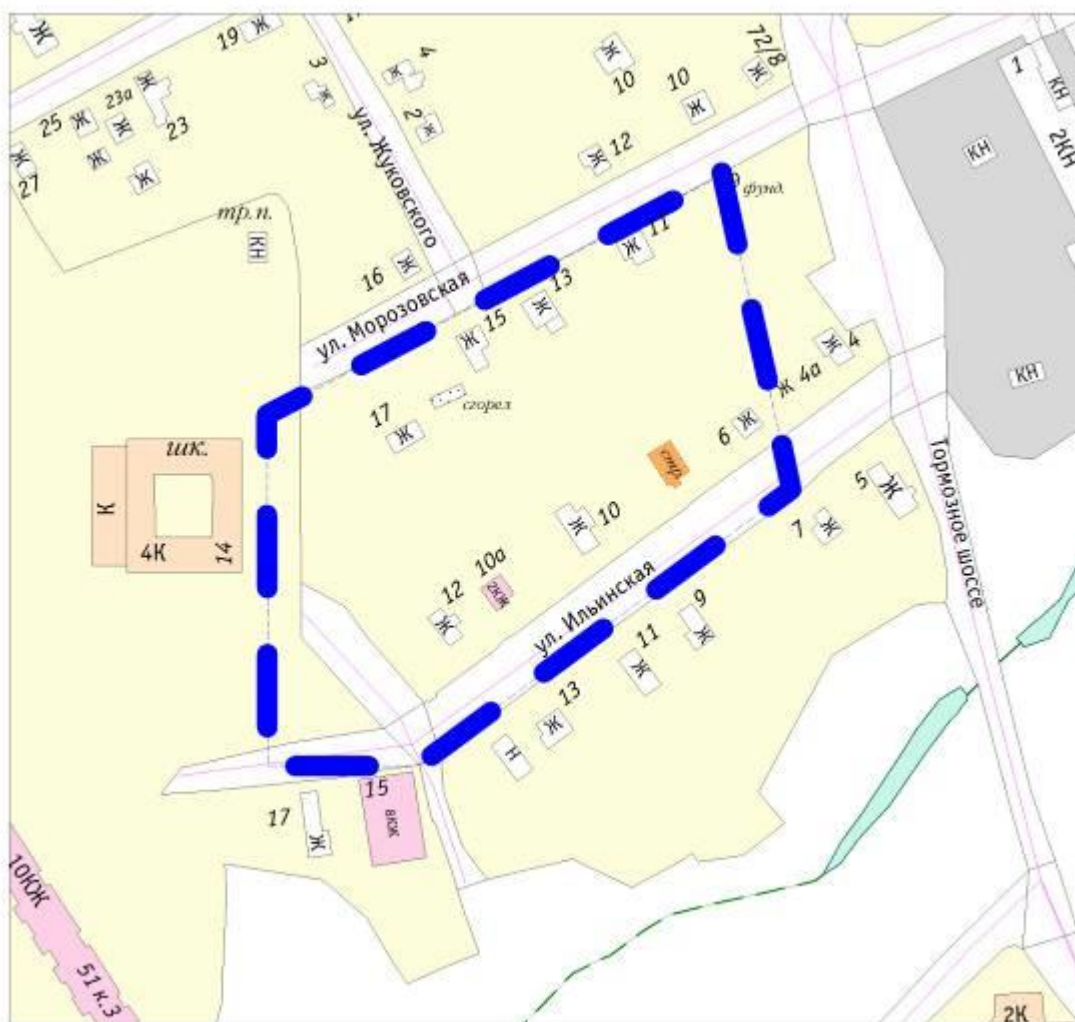
4. Контроль за исполнением постановления возложить на заместителя мэра города Ярославля по вопросам градостроительства.



5. Постановление вступает в силу со дня его официального опубликования.

Мэр города Ярославля

В.М. Волков

Схема границ территории, ограниченной  
ул. Морозовской, Тормозным шоссе, ул. Ильинской  
во Фрунзенском районе города Ярославля



  – граница территории для подготовки проекта межевания.