

МЭРИЯ ГОРОДА ЯРОСЛАВЛЯ

ПОСТАНОВЛЕНИЕ

27.10.2022

№ 980

О назначении общественных обсуждений по проекту приказа председателя комитета по управлению муниципальным имуществом мэрии города Ярославля «Об утверждении схемы расположения земельного участка с описанием местоположения: Российская Федерация, Ярославская область, городской округ город Ярославль, город Ярославль, Лесной переулок, дом 3, на котором расположены многоквартирный дом и иные входящие в состав такого дома объекты недвижимого имущества, на кадастровом плане территории»

В соответствии с Земельным кодексом Российской Федерации, Градостроительным кодексом Российской Федерации, решением муниципалитета города Ярославля от 24.10.2005 № 135 «О порядке организации и проведения публичных слушаний, общественных обсуждений в городе Ярославле»

МЭРИЯ ГОРОДА ЯРОСЛАВЛЯ ПОСТАНОВЛЯЕТ:

1. Назначить общественные обсуждения по прилагаемому проекту приказа председателя комитета по управлению муниципальным имуществом мэрии города Ярославля «Об утверждении схемы расположения земельного участка с описанием местоположения: Российская Федерация, Ярославская область, городской округ город Ярославль, город Ярославль, Лесной переулок, дом 3, на котором расположены многоквартирный дом и иные входящие в состав такого дома объекты недвижимого имущества, на кадастровом плане территории».

2. Провести общественные обсуждения по проекту приказа председателя комитета по управлению муниципальным имуществом мэрии города Ярославля, указанному в пункте 1 постановления, в период с 07.11.2022 по 14.11.2022 на официальном портале города Ярославля в информационно-телекоммуникационной сети «Интернет» и в ходе проведения экспозиции.

3. Создать оргкомитет по проведению общественных обсуждений по проекту приказа председателя комитета по управлению муниципальным имуществом мэрии города Ярославля, указанному в пункте 1 постановления, и утвердить его состав (приложение).

4. Экспозицию проекта приказа председателя комитета по управлению муниципальным имуществом мэрии города Ярославля, указанного в пункте 1 постановления, и информационных материалов к нему провести в комитете по управлению

муниципальным имуществом мэрии города Ярославля по адресу: город Ярославль, ул. Нахимсона, д. 8, фойе (1 этаж) по следующему графику: понедельник – четверг с 9.00 до 12.00, с 14.00 до 17.00, пятница с 9.00 до 12.00, с 14.00 до 16.00 в период с 07.11.2022 по 14.11.2022.

5. Консультирование посетителей экспозиции проводится по месту размещения экспозиции в каб. 7 (тел.: 40-37-13) по графику, указанному в пункте 4 постановления.

6. Установить, что:

- информационные материалы к проекту приказа председателя комитета по управлению муниципальным имуществом мэрии города Ярославля, указанному в пункте 1 постановления, включают в себя текстовую часть, схему расположения земельного участка, схему границ территории, в пределах которой находится земельный участок;

- проведение и определение результатов общественных обсуждений осуществляется в соответствии с решением муниципалитета города Ярославля от 24.10.2005 № 135 «О порядке организации и проведения публичных слушаний, общественных обсуждений в городе Ярославле»;

- предложения и замечания по проекту приказа председателя комитета по управлению муниципальным имуществом мэрии города Ярославля, указанному в пункте 1 постановления, участники общественных обсуждений, прошедшие идентификацию в соответствии с частью 12 статьи 5¹ Градостроительного кодекса Российской Федерации, направляют в письменном виде или в форме электронного документа до 14.11.2022 в комитет по управлению муниципальным имуществом мэрии города Ярославля по адресу: город Ярославль, улица Депутатская, д. 9, каб. 7, office@kumi.city-yar.ru, посредством записи в книге (журнале) учета посетителей экспозиции проекта по адресу: город Ярославль, ул. Нахимсона, д. 8, каб. 7, а также в электронном виде на официальном портале города Ярославля в информационно-телекоммуникационной сети «Интернет».

7. Разместить постановление на официальном портале города Ярославля в информационно-телекоммуникационной сети «Интернет» по истечении семи дней со дня его официального опубликования.

8. Контроль за исполнением постановления возложить на комитет по управлению муниципальным имуществом мэрии города Ярославля.

9. Постановление вступает в силу со дня его официального опубликования.

Заместитель мэра города Ярославля
по взаимодействию с общественностью,
международным связям и
обеспечению деятельности мэрии

В.И. Гаврилов

ПРИКАЗ

председателя комитета по управлению муниципальным имуществом мэрии города Ярославля

00.00.2022

№

Об утверждении схемы расположения земельного участка с описанием местоположения: Российская Федерация, Ярославская область, городской округ город Ярославль, город Ярославль, Лесной переулок, дом 3, на котором расположены многоквартирный дом и иные входящие в состав такого дома объекты недвижимого имущества, на кадастровом плане территории

В соответствии с Земельным кодексом Российской Федерации, Градостроительным кодексом Российской Федерации, учитывая результаты общественных обсуждений (протокол от _____, заключение от _____),

ПРИКАЗЫВАЮ:

1. Утвердить схему расположения земельного участка с описанием местоположения: Российская Федерация, Ярославская область, городской округ город Ярославль, город Ярославль, Лесной переулок, дом 3, на котором расположены многоквартирный дом и иные входящие в состав такого дома объекты недвижимого имущества, на кадастровом плане территории (приложение).

2. Земельный участок использовать с учетом соблюдения охранных зон и ограничений.

3. Комитет по управлению муниципальным имуществом мэрии города Ярославля имеет право обращаться без доверенности с заявлением об осуществлении государственного кадастрового учета земельного участка, указанного в пункте 1 приказа.

4. Контроль за исполнением приказа оставляю за собой.

(наименование должностного лица
городского самоуправления)

(подпись)

(И.О. Фамилия)

Приложение
 Утверждена
 приказом председателя
 комитета по управлению
 муниципальным имуществом
 мэрии города Ярославля
 от 00.00.2022 №




Схема расположения земельного участка на кадастровом плане территории

Условный номер земельного участка: 76:23:042001:3У 1		
Площадь земельного участка: 1600 м ²		
Обозначение характерных точек границ	Координаты, м	
	X	Y
н1	373117,27	1327116,22
н2	373114,43	1327074,06
н3	373069,14	1327075,80
1	373069,99	1327094,34
2	373069,97	1327098,01
3	373083,80	1327098,30
4	373084,24	1327113,77
5	373085,04	1327113,80
6	373093,20	1327113,95
7	373099,56	1327114,48
н1	373117,27	1327116,22



Масштаб 1:1500

Условные обозначения:

-  – местоположение образуемого земельного участка;
 -  – границы существующих земельных участков;
 - 1 – кадастровые номера земельных участков;
 - 1 – номер существующей кадастровой точки;
 - n1 – номер образуемой точки;
 - :ЗУ 1 – обозначение образуемого земельного участка;
 -  – границы кадастровых кварталов.
-

Состав оргкомитета по проведению общественных обсуждений по проекту приказа председателя комитета по управлению муниципальным имуществом мэрии города Ярославля «Об утверждении схемы расположения земельного участка с описанием местоположения: Российская Федерация, Ярославская область, городской округ город Ярославль, город Ярославль, Лесной переулок, дом 3, на котором расположены многоквартирный дом и иные входящие в состав такого дома объекты недвижимого имущества, на кадастровом плане территории»

- Волончунас
Дмитрий Викторович - депутат муниципалитета города Ярославля;
- Диев
Александр Михайлович - главный специалист отдела по содержанию территорий Краснопереконского района территориальной администрации Краснопереконского и Фрунзенского районов мэрии города Ярославля;
- Карташева
Оксана Александровна - главный специалист отдела управления муниципальными землями комитета по управлению муниципальным имуществом мэрии города Ярославля;
- Лапина
Тамара Валентиновна - председатель ТОС «Карабулино» (по согласованию);
- Пенкин
Сергей Валерьевич - первый заместитель главы территориальной администрации Краснопереконского и Фрунзенского районов мэрии города Ярославля;
- Скупнова
Татьяна Владимировна - начальник отдела организационной работы и взаимодействия с общественностью территориальной администрации Краснопереконского и Фрунзенского районов мэрии города Ярославля.
-