

МЭРИЯ ГОРОДА ЯРОСЛАВЛЯ

ПОСТАНОВЛЕНИЕ

31.08.2022

№ 775

Об установлении публичного сервитута
в отношении земельных участков

В соответствии со статьей 23 Земельного кодекса Российской Федерации, Федеральным законом «Об общих принципах организации местного самоуправления в Российской Федерации», решением муниципалитета города Ярославля от 17.09.2009 № 201 «Об утверждении Правил землепользования и застройки города Ярославля», на основании решения комиссии по подготовке проекта правил землепользования и застройки города Ярославля (протокол от 05.08.2022 № 6)

МЭРИЯ ГОРОДА ЯРОСЛАВЛЯ ПОСТАНОВЛЯЕТ:

1. В целях организации прохода и проезда к территории общеобразовательной организации установить постоянные публичные сервитуты:

- в отношении части земельного участка площадью 1411 кв. м, расположенной на земельном участке площадью 10169 кв. м, с кадастровым номером 76:23:061002:10, с описанием местоположения: Российская Федерация, Ярославская область, городской округ город Ярославль, город Ярославль, Московский проспект, дом 123, находящемся в частной собственности;

- в отношении части земельного участка площадью 254 кв. м, расположенной на земельном участке площадью 3262 кв. м, с кадастровым номером 76:23:061002:35, с описанием местоположения: Российская Федерация, Ярославская область, городской округ город Ярославль, город Ярославль, Московский проспект, дом 121, находящемся в частной собственности;

- в отношении части земельного участка площадью 11 кв. м, расположенной на земельном участке площадью 7254 кв. м, с кадастровым номером 76:23:061002:19, с описанием местоположения: Российская Федерация, Ярославская область, городской округ город Ярославль, город Ярославль, Московский проспект, дом 117, находящемся в частной собственности, согласно схеме (приложение).

2. Комитету по управлению муниципальным имуществом мэрии города Ярославля обеспечить внесение сведений о публичном сервитуте в Единый государственный реестр недвижимости.

3. Опубликовать постановление в газете «Городские новости» и разместить его на официальном портале города Ярославля в информационно-телекоммуникационной сети «Интернет».

4. Контроль за исполнением постановления возложить на комитет по управлению муниципальным имуществом мэрии города Ярославля.

5. Постановление вступает в силу со дня его официального опубликования.

Заместитель мэра города Ярославля
по вопросам социально-экономического
развития города

И.В. Мотовилов

Приложение
к постановлению мэрии
от 31.08.2022 № 775

Схема части земельного участка, расположенной на земельном участке с описанием местоположения: Российская Федерация, Ярославская область, городской округ город Ярославль, город Ярославль, Московский проспект, 123, в отношении которого устанавливается публичный сервитут

Условный номер земельного участка: 76:23:061002:10/чЗУ 1		
Площадь земельного участка: 1411 м ²		
Обозначение характерных точек границ	Координаты, м	
	X	Y
н1	372464,90	1329049,60
1	372472,71	1329055,91
2	372469,81	1329059,93
3	372457,02	1329077,61
4	372445,34	1329089,54
5	372442,41	1329093,42
6	372413,72	1329131,72
7	372406,39	1329140,88
8	372403,53	1329138,65
9	372398,28	1329145,53
10	372393,77	1329150,42
н2	372386,14	1329144,33
н3	372393,61	1329135,29
н4	372442,98	1329075,47
н5	372443,88	1329076,10
н6	372461,77	1329053,45
н1	372464,90	1329049,60

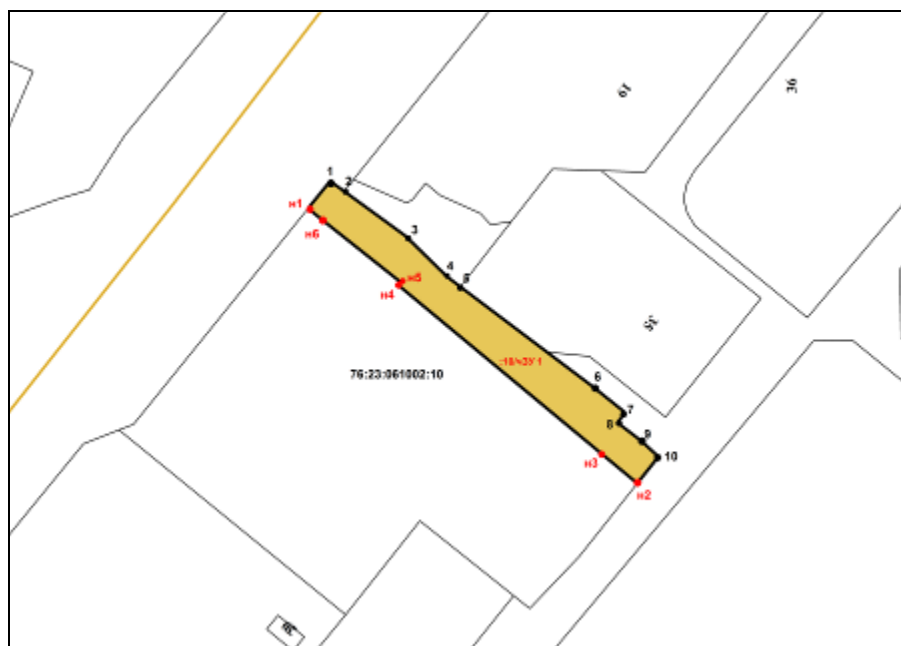


Схема части земельного участка, расположенной на земельном участке с описанием местоположения: Российская Федерация, Ярославская область, городской округ город Ярославль, город Ярославль, Московский проспект, 121, в отношении которого устанавливается публичный сервитут

Условный номер земельного участка: 76:23:061002:35/чЗУ 1		
Площадь земельного участка: 254 м ²		
Обозначение характерных точек границ	Координаты, м	
	X	Y
1	372442,41	1329093,42
2	372448,26	1329097,98
3	372422,54	1329130,53
4	372423,77	1329118,19
1	372442,41	1329093,42

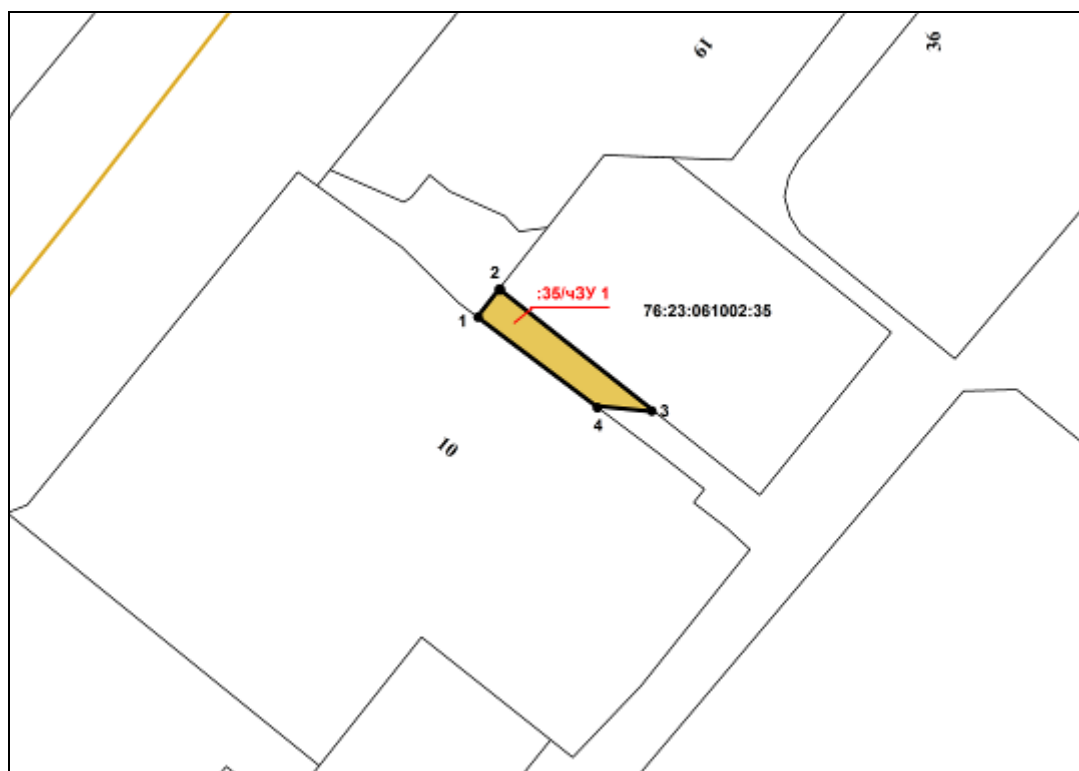
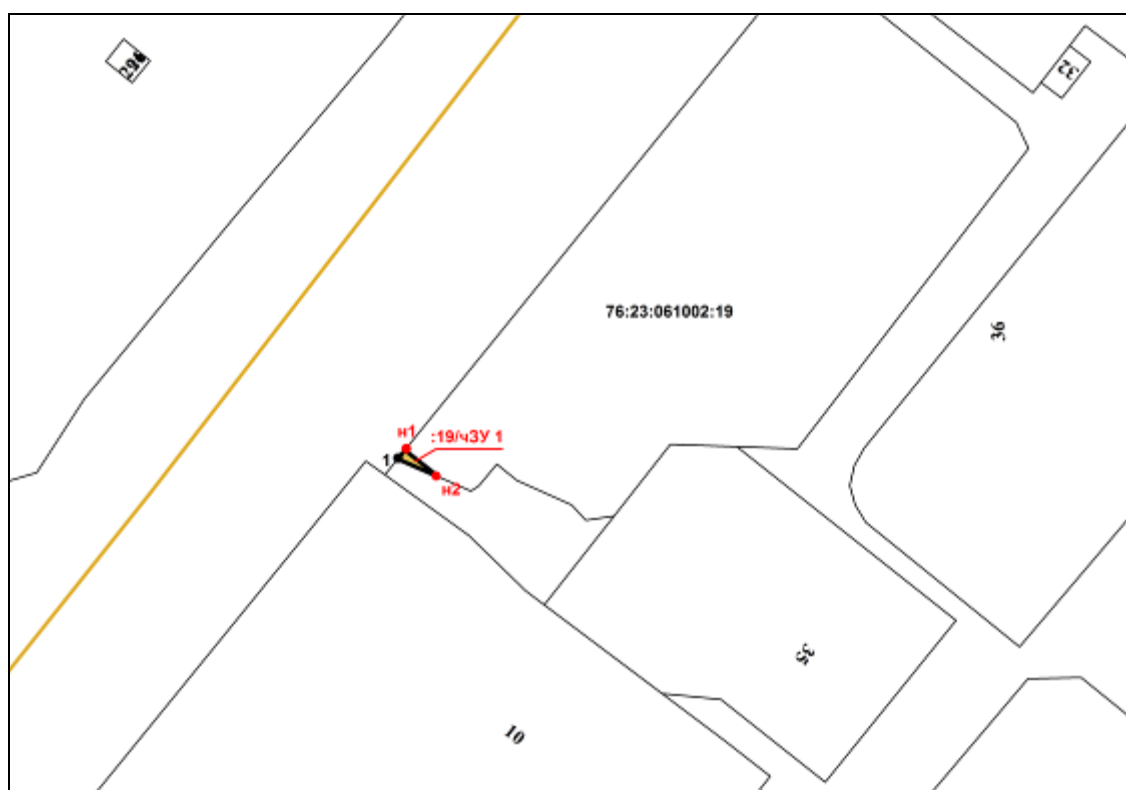


Схема части земельного участка, расположенной на земельном участке с описанием местоположения: Российская Федерация, Ярославская область, городской округ город Ярославль, город Ярославль, Московский проспект, 117, в отношении которого устанавливается публичный сервитут

Условный номер земельного участка: 76:23:061002:19/чЗУ 1		
Площадь земельного участка: 11 м ²		
Обозначение характерных точек границ	Координаты, м	
	X	Y
1	372473,14	1329062,63
н1	372474,99	1329064,13
н2	372469,39	1329071,23
1	372473,14	1329062,63



Масштаб 1:1000

Условные обозначения:

- границы публичного сервитута;
- границы существующих земельных участков;
- 1 – кадастровые номера земельных участков;
- 1 – номер существующей кадастровой точки;
- н1 – номер образуемой точки;
- :чЗУ 1 – обозначение части сервитута;
- границы кадастровых кварталов.