

МЭРИЯ ГОРОДА ЯРОСЛАВЛЯ

ПОСТАНОВЛЕНИЕ

16.08.2022

№ 736

Об установлении публичных сервитутов в отношении земельных участков

В соответствии со статьей 23 Земельного кодекса Российской Федерации, Федеральными законами от 31.03.1999 № 69-ФЗ «О газоснабжении в Российской Федерации», от 06.10.2003 № 131-ФЗ «Об общих принципах организации местного самоуправления в Российской Федерации», решением муниципалитета города Ярославля от 17.09.2009 № 201 «Об утверждении Правил землепользования и застройки города Ярославля», на основании решения комиссии по подготовке проекта правил землепользования и застройки города Ярославля (протокол от 05.08.2022 № 6), в целях обеспечения интересов городского самоуправления и жителей города, учитывая нахождение на земельных участках объектов газоснабжения и для оформления прав на них,

МЭРИЯ ГОРОДА ЯРОСЛАВЛЯ ПОСТАНОВЛЯЕТ:

1. Установить публичные сервитуты для муниципальных нужд сроком на шесть месяцев:

- в отношении части земельного участка площадью 14 кв. м, расположенной на земельном участке площадью 9574 кв. м с кадастровым номером 76:23:030809:15, с описанием местоположения: Российская Федерация, Ярославская область, городской округ город Ярославль, город Ярославль, улица Большая Октябрьская, дом 108, находящемся в частной собственности;

- в отношении части земельного участка площадью 14 кв. м, расположенной на земельном участке площадью 3166 кв. м с кадастровым номером 76:23:061705:753, по адресу: Российская Федерация, Ярославская область, городской округ город Ярославль, город Ярославль, улица Ильинская, земельный участок 19, находящемся в частной собственности;

- в отношении части земельного участка площадью 18 кв. м, расположенной на земельном участке площадью 2258 кв. м с кадастровым номером 76:23:061201:41, по адресу: Российская Федерация, Ярославская область, городской округ город Ярославль, город Ярославль, улица Большая Федоровская, земельный участок 8, находящемся в частной собственности,

- в границах согласно схемам (приложение).

2. Комитету по управлению муниципальным имуществом мэрии города Ярославля обеспечить внесение сведений о публичных сервитутах в Единый государственный реестр недвижимости.

3. Опубликовать постановление в газете «Городские новости» и разместить его на официальном портале города Ярославля в информационно-телекоммуникационной сети «Интернет».

4. Контроль за исполнением постановления возложить на комитет по управлению муниципальным имуществом мэрии города Ярославля.

5. Постановление вступает в силу со дня его официального опубликования.

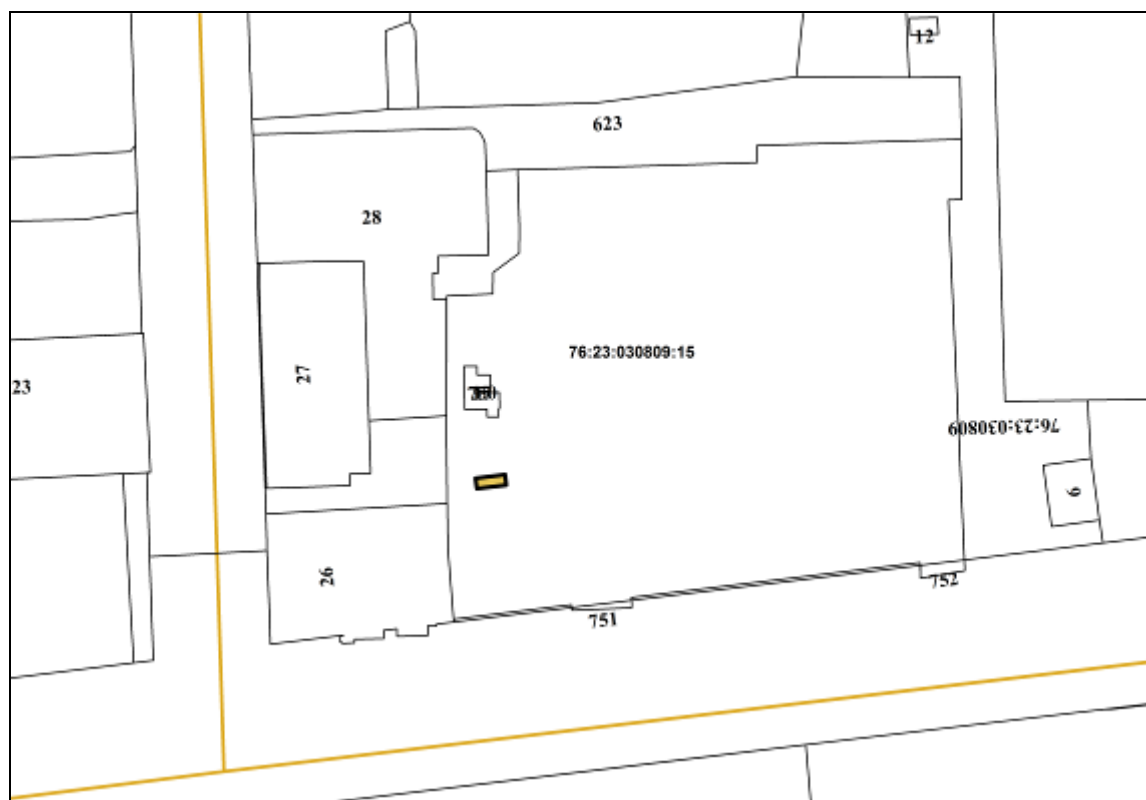
Заместитель мэра города Ярославля
по вопросам социально-экономического
развития города

И.В. Мотовилов

Приложение
к постановлению мэрии
от 16.08.2022 № 736

Схема части земельного участка, расположенной на земельном участке с описанием местоположения: Российская Федерация, Ярославская область, городской округ город Ярославль, город Ярославль, улица Большая Октябрьская, дом 108, в отношении которого устанавливается публичный сервитут

Условный номер земельного участка: 76:23:030809:15/чЗУ 1		
Площадь земельного участка: 14 м ²		
Обозначение характерных точек границ	Координаты, м	
	X	Y
1	375263,37	1328590,95
2	375265,54	1328608,79
3	375245,11	1328611,28
4	375242,65	1328591,24
1	375263,37	1328590,95



Масштаб 1:1000


 – границы публичного сервитута.

Схема части земельного участка, расположенной на земельном участке по адресу:
 Российская Федерация, Ярославская область, городской округ город Ярославль,
 город Ярославль, улица Ильинская, земельный участок 19, в отношении которого
 устанавливается публичный сервитут

Условный номер земельного участка: 76:23:061705:753/чЗУ 1		
Площадь земельного участка: 14 м ²		
Обозначение характерных точек границ	Координаты, м	
	X	Y
1	370488,20	1332062,16
2	370484,87	1332064,48
3	370482,88	1332061,71
4	370486,18	1332059,34
1	370488,20	1332062,16

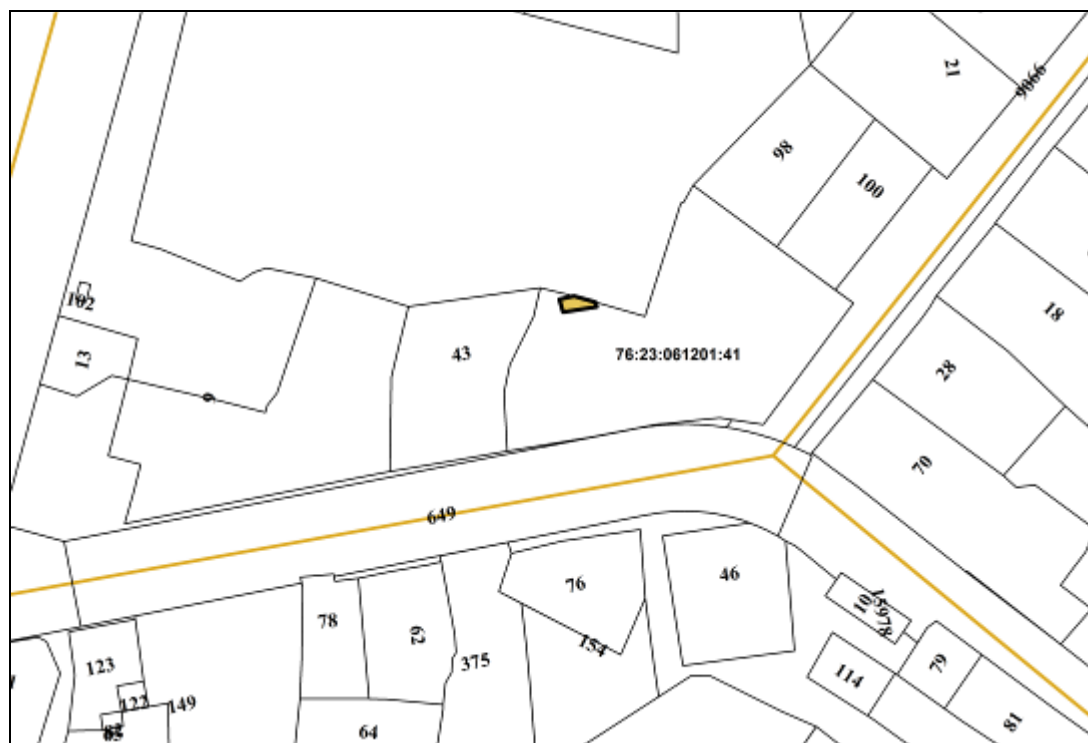


Масштаб 1:1000

 – границы публичного сервитута.

Схема части земельного участка, расположенной на земельном участке по адресу:
 Российская Федерация, Ярославская область, городской округ город Ярославль,
 город Ярославль, улица Большая Федоровская, земельный участок 8, в отношении
 которого устанавливается публичный сервитут

Условный номер земельного участка: 76:23:061201:41/чЗУ 1		
Площадь земельного участка: 18 м ²		
Обозначение характерных точек границ	Координаты, м	
	X	Y
1	374119,43	1329859,85
2	374118,25	1329852,67
3	374121,01	1329851,87
4	374121,69	1329854,99
5	374120,39	1329859,52
1	374119,43	1329859,85



Масштаб 1:1000

 – границы публичного сервитута.